

S2

# Bauarbeiten zwischen Reitschulschlag und Spöck

Umleitungsplan, Fußwegepläne, Fahrpläne und weitere Informationen zu den Bauarbeiten

*VBK. Bewegt alle.*



Phase  
3

3. Juni bis  
25. Juli 2024

# Bauarbeiten zwischen Reitschulschlag und Spöck

## VBK modernisieren Bahninfrastruktur in Blankenloch

Die VBK – Verkehrsbetriebe Karlsruhe GmbH setzen nach den Pfingstferien ihre Instandhaltungs- und Modernisierungsmaßnahmen für die Bahninfrastruktur in Blankenloch fort. Der Streckenabschnitt der Linie S2 zwischen den Haltestellen Reitschulschlag und Spöck Richard-Hecht-Schule ist deshalb von Montag, 3. Juni, 3:30 Uhr, bis Donnerstag, 25. Juli, 3:30 Uhr, für den Bahnverkehr gesperrt. Daher passen die VBK das Betriebskonzept für die Linie S2 entsprechend an.

Die Linie S2 fährt in diesem Zeitraum aus Richtung Karlsruhe Innenstadt kommend nur bis zur Haltestelle Reitschulschlag. Ab dort verkehrt ein Schienenersatzverkehr (SEV) in Richtung Spöck. Die SEV-Buslinie 12 bedient alle Haltepunkte entlang der Strecke. Die Ersatzhaltestellen für Blankenloch Nord und Blankenloch Mühlenweg müssen im Laufe der Bauarbeiten zeitweise verlegt werden.

## Weitere Bauarbeiten

### Informationen zu den Bauarbeiten zwischen Schillerstraße und Neureut/Hochstetten bzw. Knielingen Nord

Direkt im Anschluss an diese Bauarbeiten beginnen die VBK im Stadtgebiet von Karlsruhe ab Donnerstag, 25. Juli, mit weiteren Instandhaltungs- und Modernisierungsmaßnahmen.

Schwerpunkt dieser Arbeiten in den Sommerferien sind die Bereiche Schillerstraße, Mühlburger Tor, Neureut/Hochstetten und der Streckenast Richtung Knielingen Nord. Hierzu informieren die VBK in einem separaten Flyer.



Bitte beachten Sie, dass in den Bussen des Ersatzverkehrs kein Fahrkartenkauf möglich ist. Fahrgäste werden gebeten, im Vorfeld eine Fahrkarte am Automaten zu lösen oder die Fahrkarten-Apps zu nutzen.

#### Fahrkarten-App:

► DB Navigator

#### Fahrkarten-App für das KVV-Gebiet:

► KVV.regiomove



Änderungen sind vorbehalten. Die aktuellsten Fahrpläne sowie weitere Informationen zur Baumaßnahme sind in den elektronischen Auskunftsmitteln unter kvv.de oder bahn.de hinterlegt.



In den Bussen des Ersatzverkehrs ist die Mitnahme von Fahrrädern grundsätzlich ausgeschlossen.

**Vielen Dank für Ihr Verständnis!**

# Umleitungsplan während der Bauarbeiten



ab Montag, 03. Juni 2024, 03:30 Uhr,  
bis Donnerstag, 25. Juli 2024, 03:30 Uhr



S2	Stadtbahnlinie
12	Schienenersatzverkehr
Spöck	kurzer Fußweg
Spöck	Endhaltestelle
12	Busanschluss

© Herausgeber und Grafik: Karlsruher Verkehrsverbund GmbH (KVV)  
Stand: 07.03.2024. Änderungen vorbehalten.

## Weitere Informationen

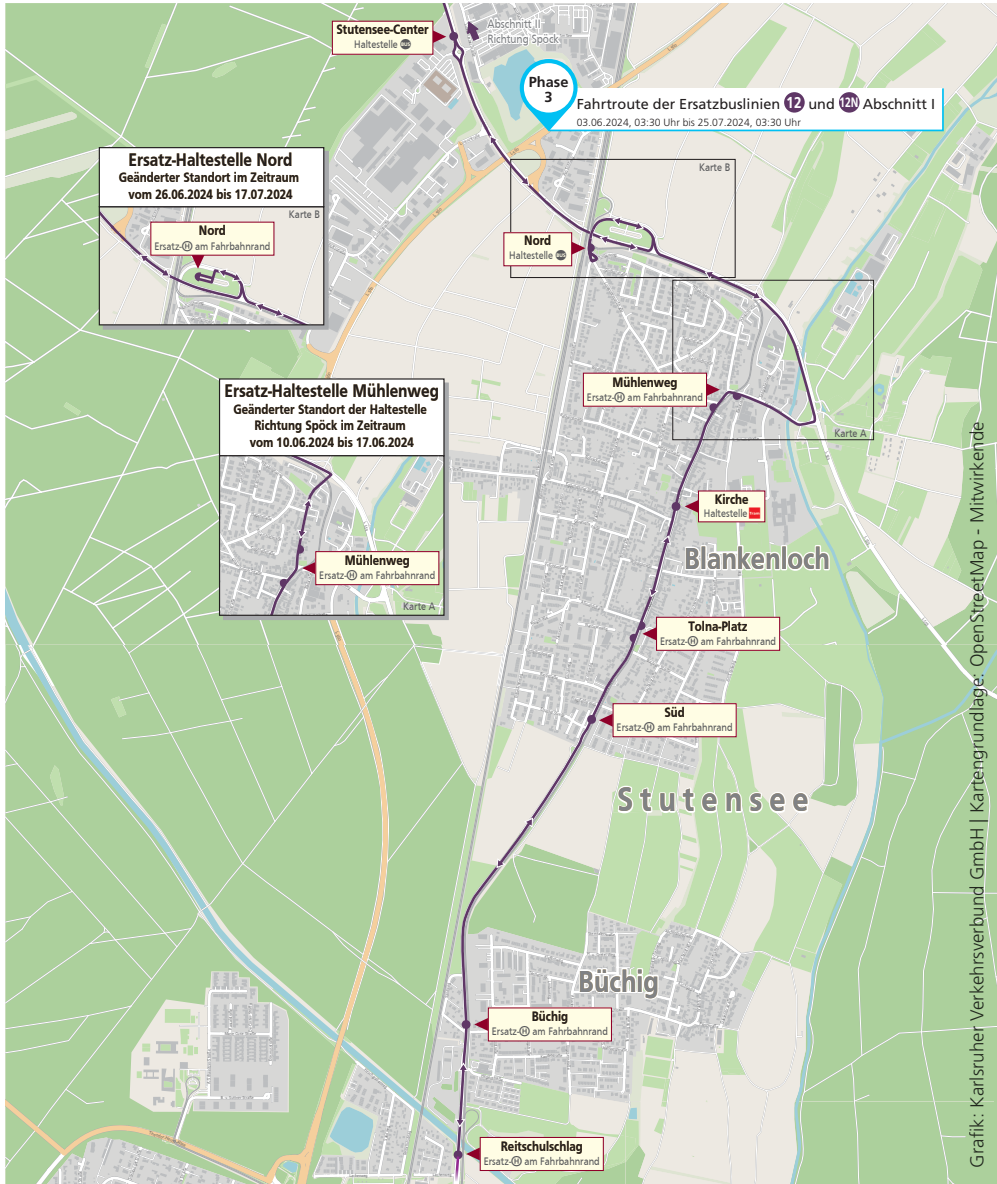


Die Haltestellen Blankenloch Nord und Blankenloch Mühlenweg müssen im Laufe der Bauarbeiten zeitweise verlegt werden. Bitte die Aushänge vor Ort beachten.



Direkt im Anschluss an Phase 3 findet die Phase 4 **von Donnerstag, 25. Juli 2024, 03:30 Uhr, bis Donnerstag, 15. August 2024, 03:30 Uhr**, mit Bauarbeiten an der Schillerstraße, am Mühlburger Tor sowie in Richtung Knielingen Nord und Neureut/Hochstetten statt.

# Linienverlaufpläne



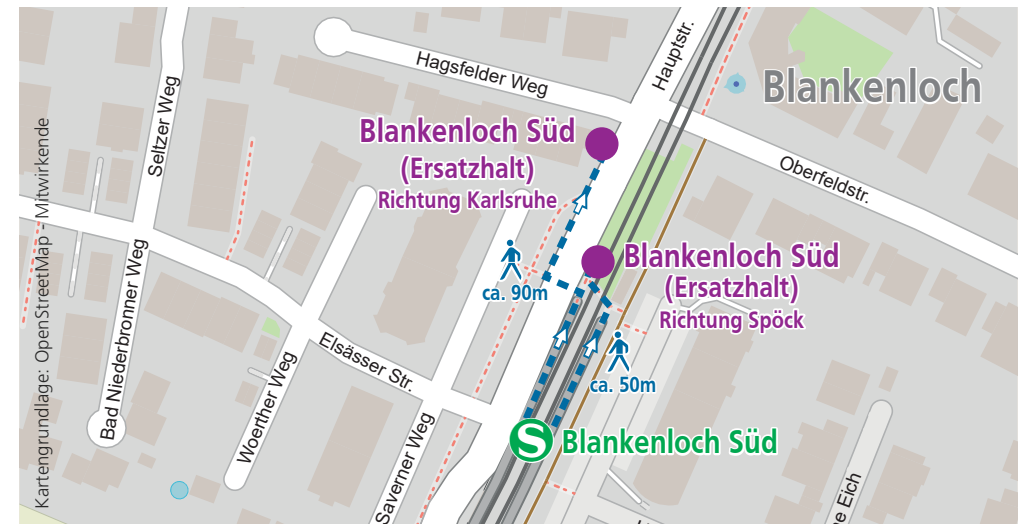


## Fußwegepläne

Ersatzhaltestelle „Reitschulschlag“ für die Haltestelle Karlsruhe Reitschulschlag



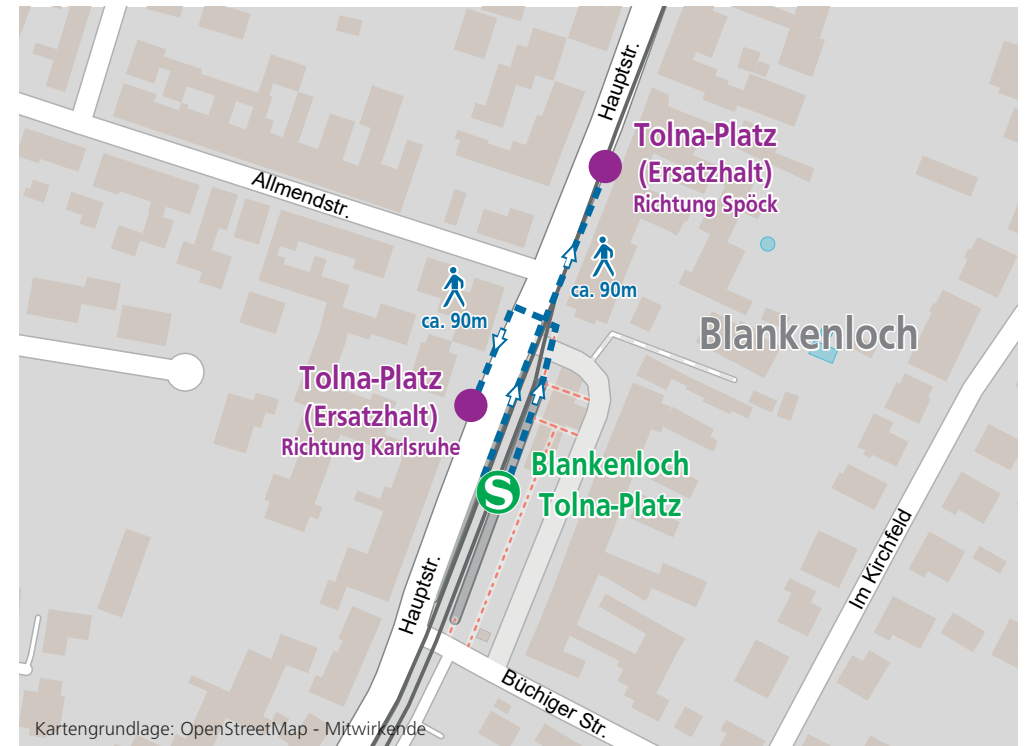
Ersatzhaltestellen „Blankenloch Süd“ für die Haltestelle Blankenloch Süd



Ersatzhaltestellen „Büchig“ für die Haltestelle Büchig

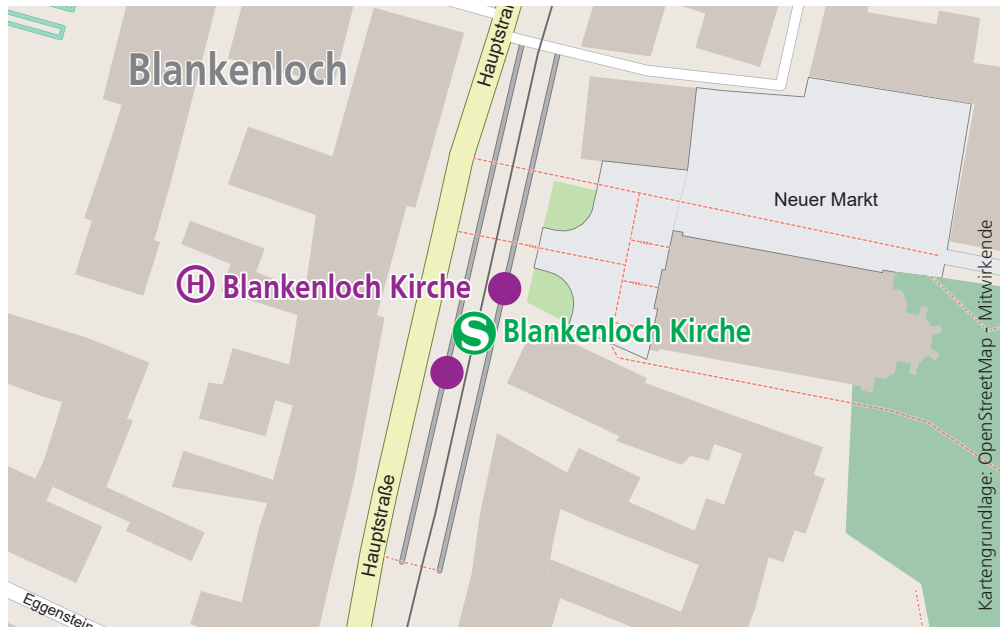


Ersatzhaltestellen „Tolna-Platz“ für die Haltestelle Blankenloch Tolna-Platz



# Fußwegepläne

Haltestellen „Blankenloch Kirche“ für die Haltestelle Blankenloch Kirche



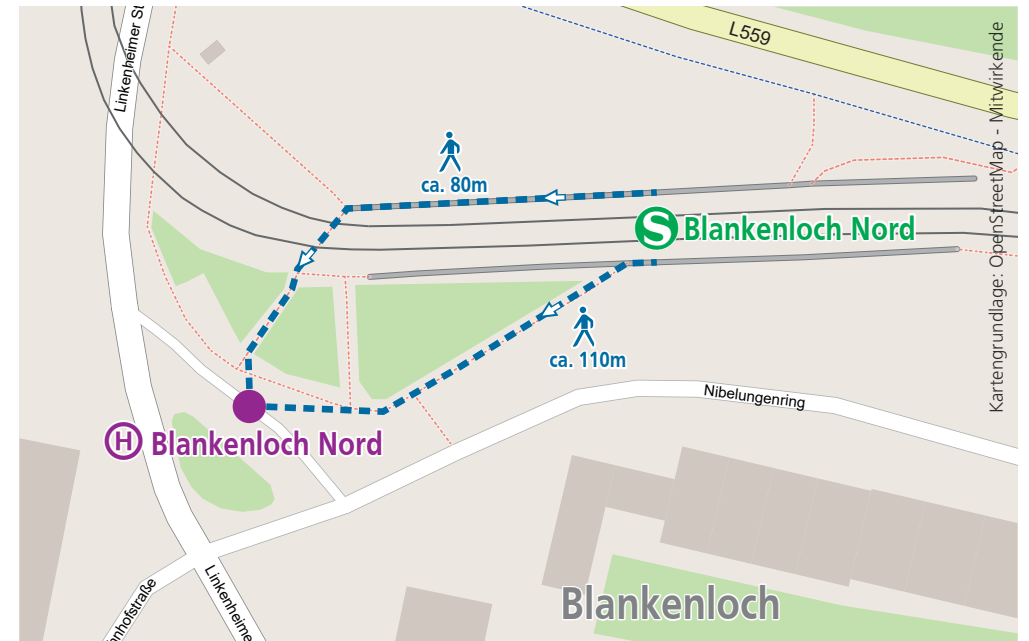
Ersatzhaltestellen „Mühlenweg“ für die Haltestelle Blankenloch Mühlenweg



Ersatzhaltestellen „Mühlenweg“ für die Haltestelle Blankenloch Mühlenweg

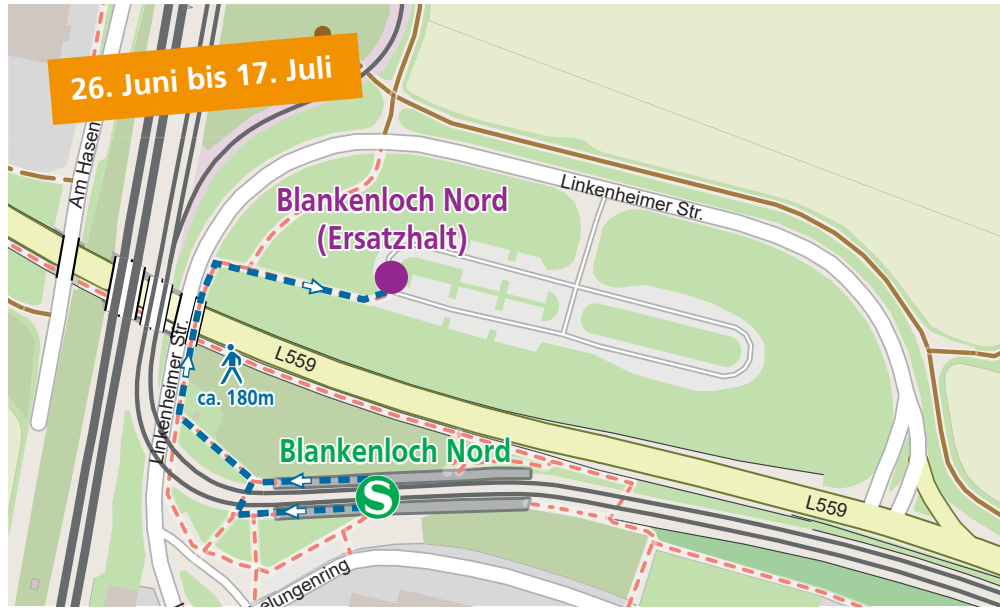


Haltestelle „Blankenloch Nord“ für die Haltestelle Blankenloch Nord



# Fußwegepläne

Ersatzhaltestelle „Blankenloch Nord“ für die Haltestelle Blankenloch Nord



Ersatzhaltestellen „Parkstraße“ für die Haltestelle Friedrichstal Mitte



Ersatzhaltestelle „Heidelberger Ring“ für die Haltestelle Friedrichstal Saint-Riquier-Platz



Ersatzhaltestelle „Rheinstraße“ für die Haltestelle Friedrichstal Nord









### BAUSTELLENFAHRPLAN gültig ab 03.06.2024 Reitschulschlag - Blankenloch - Friedrichstal - Spöck

Sonn- / Feiertag	15.19	15.39	16.19	16.39	17.19	17.39	18.19	18.39	19.19	19.39	20.19	20.39	21.19	21.39	22.19	22.39	23.19	23.39
Hagsfeld Reitschulschlag																		
Büchig																		
Blankenloch Süd																		
Tolna-Platz																		
Kirche																		
Mühlentweg																		
Nord																		
Stutensee-Center																		
Friedrichstal Leopoldhfn.Str.																		
Heidelberger Ring																		
Parkstraße																		
Friedrichstal																		
Spöck Richard-Hecht-Schule (Steig B)																		

In den Fahrzeugen des Ersatzverkehrs ist die Mitnahme von Fahrrädern grundsätzlich ausgeschlossen



### BAUSTELLENFAHRPLAN gültig ab 03.06.2024 Spöck - Friedrichstal - Blankenloch - Reitschulschlag

Montag - Freitag	0.35	4.32	5.32	5.48	6.28	6.38	6.48	6.58	7.08	7.18	7.28	7.38	7.48	7.58	8.08	8.18	8.28	8.38
Spöck Richard-Hecht-Schule (Steig A)																		
Friedrichstal Rheinstraße																		
Parkstraße																		
Heidelberger Ring																		
Leopoldshafener Straße																		
Blankenloch Stutensee-Center																		
Nord																		
Mühlentweg																		
Kirche (Steig B)																		
Tolna-Platz																		
Süd																		
Büchig																		
Hagsfeld Reitschulschlag																		

In den Fahrzeugen des Ersatzverkehrs ist die Mitnahme von Fahrrädern grundsätzlich ausgeschlossen

Montag - Freitag	12.28	13.28	13.28	13.28	13.28	13.28	13.28	13.28	13.28	13.28	13.28	13.28	13.28	13.28	13.28	13.28	13.28	13.28
Spöck Richard-Hecht-Schule (Steig A)																		
Friedrichstal Rheinstraße																		
Parkstraße																		
Heidelberger Ring																		
Leopoldshafener Straße																		
Blankenloch Stutensee-Center																		
Nord																		
Mühlentweg																		
Kirche (Steig B)																		
Tolna-Platz																		
Süd																		
Büchig																		
Hagsfeld Reitschulschlag																		

In den Fahrzeugen des Ersatzverkehrs ist die Mitnahme von Fahrrädern grundsätzlich ausgeschlossen



### BAUSTELLENFAHRPLAN gültig ab 03.06.2024 Spöck - Friedrichstal - Blankenloch - Reitschulschlag

Sonn- / Feiertag	0.35	0.54	1.54	2.54	3.54	4.54	5.24	5.55	6.35	7.15	7.55	8.15	8.55	9.15	9.28	17.28	17.55	21.15	21.55	22.35	23.35	23.55	
Spöck Richard-Hecht-Schule (Steig A)																							
Friedrichstal Rheinstraße																							
Parkstraße																							
Heidelberger Ring																							
Leopoldshafener Straße																							
Blankenloch Stutensee-Center																							
Nord																							
Mühlentweg																							
Kirche (Steig B)																							
Tolna-Platz																							
Süd																							
Büchig																							
Hagsfeld Reitschulschlag																							

In den Fahrzeugen des Ersatzverkehrs ist die Mitnahme von Fahrrädern grundsätzlich ausgeschlossen

Sonn- / Feiertag	0.35	0.54	1.54	2.54	3.54	4.54	5.24	5.47	8.17	8.35	8.55	9.35	9.55	10.35	10.55	11.35	11.55	12.35	12.55	13.35	13.55	14.35	14.55	
Spöck Richard-Hecht-Schule (Steig A)																								
Friedrichstal Rheinstraße																								
Parkstraße																								
Heidelberger Ring																								
Leopoldshafener Straße																								
Blankenloch Stutensee-Center																								
Nord																								
Mühlentweg																								
Kirche (Steig B)																								
Tolna-Platz																								
Süd																								
Büchig																								
Hagsfeld Reitschulschlag																								

In den Fahrzeugen des Ersatzverkehrs ist die Mitnahme von Fahrrädern grundsätzlich ausgeschlossen

Sonn- / Feiertag	15.35	15.55	16.35	16.55	17.35	17.55	18.35	18.55	19.35	19.55	20.35	20.55	21.35	21.55	22.35	23.35	23.55	
Spöck Richard-Hecht-Schule (Steig A)																		
Friedrichstal Rheinstraße																		
Parkstraße																		
Heidelberger Ring																		
Leopoldshafener Straße																		
Blankenloch Stutensee-Center																		
Nord																		
Mühlentweg																		
Kirche (Steig B)																		
Tolna-Platz																		
Süd																		
Büchig																		
Hagsfeld Reitschulschlag																		

In den Fahrzeugen des Ersatzverkehrs ist die Mitnahme von Fahrrädern grundsätzlich ausgeschlossen



# Informationen

## **Im Auftrag von:**

VBK – Verkehrsbetriebe Karlsruhe GmbH

## **Karlsruher Verkehrsverbund GmbH (KVV)**

Tullastraße 71, 76131 Karlsruhe

kvv.de, info@kvv.karlsruhe.de

Telefax 0721 6107-5889

**KVV-Service-Telefon:** 0721 6107-5885

## **KVV-Fahrkarten online oder als App:**

kvv.de/onlineverkauf

## **Eine App – alle Möglichkeiten – ein Konto:**

kvv.de/regiomove

## **Ausführliche Informationen zu allen Apps und den aktuellen Tarifen:**

kvv.de

# KVV-Kundenzentren

## **Karlsruhe**

Kundeninformationszentrum (KIZ) Durlacher Allee  
Hauptbahnhof

## **Rastatt**

VERA, Herrenstraße 15

## **Bruchsal**

Stadtbusbüro, Hoheneggerstraße 7

## **Baden-Baden**

Stadtwerke Baden-Baden – Verkehrsbetriebe  
Kundenzentrum am Augustaplatz

## **Ettlingen**

Bahnhof Ettlingen, Wilhelmstraße 2

Komplettes Sortiment hier erhältlich

Auskünfte erhalten Sie auch bei den Bahnhöfen und den Verkaufsstellen vor Ort.

Aus Verantwortung – gedruckt auf Umweltpapier.



Auf Wunsch  
**Klima-  
neutral**  
ClimatePartner